
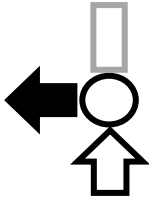


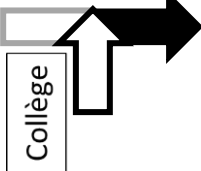
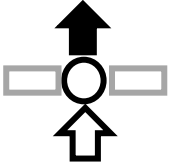

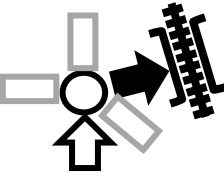
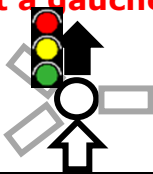

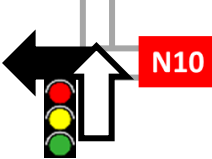







Le Mesnil Saint Denis -> Coignières
 -> Saint Remy l'Honoré -> Le Tremblay sur Mauldre
 -> Maurepas (Bassin de la Courance)
 (16,3 km)



Étape	Distance cumulée en Km	Distance Intermédiaire en Km	Lieu	Orientation	Direction	Photo
1	0,0	0,0	 PARKING Mettre compteur à 0	à droite 	Le Mesnil Saint Denis (centre) D58 rue Henri Husson	
2		200m	Le Mesnil Saint Denis	à gauche 	La Verrière D13 rue Raymond Berrurier	
3		50m	Le Mesnil Saint Denis	tout droit 	La Verrière D13 rue Raymond Berrurier	
4		100m	Le Mesnil Saint Denis 	à droite 	La Verrière D13 rue Raymond Berrurier	
5		100m	Le Mesnil Saint Denis 	1ère sortie 	La Verrière D13 rue Raymond Berrurier	
6		350m	Le Mesnil Saint Denis 	2ème sortie 	La Verrière D13 rue de la lambruche	
7		100m	Le Mesnil Saint Denis	1ère sortie 	La Verrière D13 rue de la lambruche	

Le Mesnil Saint Denis ->Maurepas (Bassin de la Courance)

Étape	Distance cumulée en Km	Distance Intermédiaire en Km	Lieu	Orientation	Direction	Photo
8	1,5	350m	La Verrière 	2ème sortie 	avenue de Breteuil	
9		450m	Le Mesnil Saint Denis 	A droite 	D13 rue Emile Fontanier	
10		500m	Le Mesnil Saint Denis	2ème sortie 	D13 route de Coignières	
11	3,6	1,1	Coignières 	2ème sortie 	Coignières	Passer sous le pont SNCF
12	3,8	200m	Coignières	2ème sortie Et à gauche 	N10	Après le rond point se positionner sur la file de gauche
13	3,9	100m	Coignières 	à gauche 	N10 Rambouillet	Au feu se positionner sur la file de gauche puis tourner à gauche sur la N10
14			Coignières	tout droit 	N10 Rambouillet	Suivre la N10 3 x 
15	5,6	1,7		A droite 	Saint Remy-L'Honoré	A droite après TRIUMPH 

Le Mesnil Saint Denis ->Maurepas (Bassin de la Courance)

Éta pe	Distance cumulée en Km	Distance Intermédiaire en Km	Lieu	Orientation	Direction	Photo
16	5,7	100m	Coignières	Tout droit 		
17	5,9	200m	Coignières	A droite 	D33 Saint Remy- L'Honoré	
18	7,5	1,6		A droite 	D34 Saint Remy- L'Honoré	
19	9,0	1,5		Tout droit 	D34	Traverser Saint-Remy l'Honoré
20	10,2	1,2	Saint Remy-L'Honoré	Tout droit 	D34 Le Tremblay sur Mauldre	
21				Tout droit 	D34 Le Tremblay sur Mauldre	
22	11,3	1,1		Tout droit 	D34	
23	12,5	1,2	Le Tremblay sur Mauldre	A droite 	D13	

Le Mesnil Saint Denis ->Maurepas (Bassin de la Courance)

Étape	Distance cumulée en Km	Distance Intermédiaire en Km	Lieu	Orientation	Direction	Photo
24	13,3	800m	Les Mousseaux	Tout droit	D13	
25	13,7	450m	Les Mousseaux	1^{ère} sortie 	D13 Maurepas	
26	14,0	300m	Les Mousseaux	2^{ème} sortie 	D13 Maurepas	
27	14,2	200m		A gauche 	Villeneuve	
28	15,0	800m		à droite 	cimetière	
29	16,0	1,0		A gauche 	La Courance	
30	16,3	300m	Bassin de la Courance	A droite 	PARKING 	



Association Ren'Car 78

Les anciennes qui roulent

<http://www.rencar78.fr> Tel : 06 95 63 38 07 Mail : rencar78.asso@gmail.com

