

Carnet de route

Dimanche 27 avril 2025

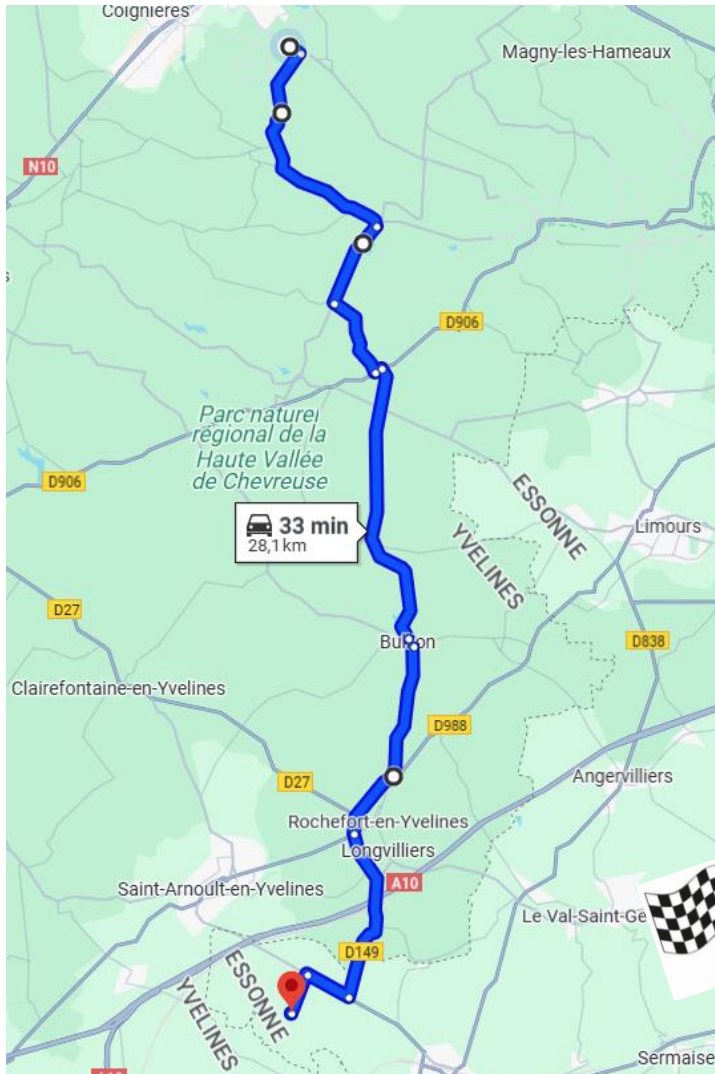


**Journée Nationale
des véhicules d'Époque**



Parcours

Le Mesnil Saint Denis → Dampierre → Senlisse →
Bullion → Rochefort en Yvelines → forêt de Dourdan
(28,0 km)



Le Mesnil Saint Denis



Dampierre



Senlisse



Bullion



Rochefort en Yvelines



Forêt de Dourdan
Carrefour de Nemours-Dourdan



Le carnet de route vous est fourni pour vous permettre de suivre le tracé proposé (sans obligation) depuis le Mesnil Saint Denis (78) jusqu'à la forêt de Dourdan (91).

Rouler à votre rythme, sans constituer de convoi, afin de profiter du parcours touristique qui vous est proposé.






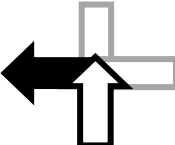



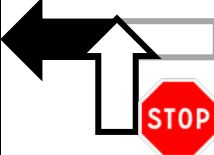


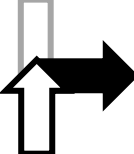

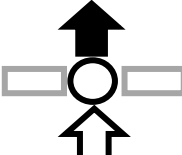





Parcours

Le Mesnil Saint Denis → Dampierre → Senlisse →
Bullion → Rochefort en Yvelines → forêt de Dourdan



Étape	Distance cumulée en Km	Distance Intermédiaire en Km	Lieu	Orientation	Direction	Photo
1	0,0	0,0	PARKING Mettre compteur à 0	A gauche 	Dampierre D58 rue Henri Husson	
2			les 7 tournants 		D58	
3	2,1	2,1			Dampierre D58	
4					Dampierre D58	
5			Maincourt		Dampierre D58	
6	5,0	2,9	Dampierre	Tout droit 	Dampierre D58	
7	5,4	0,4	Dampierre	A droite 	Cernay la Ville D91	



Étape	Distance cumulée en Km	Distance Intermédiaire en Km	Lieu	Orientation	Direction	Photo
8			 Château de Dampierre	Tout Droit 	Cernay la Ville D91	
9	7,4	2,0		A gauche 	Senlisse D149	
10			Senlisse	Tout Droit 	Cernay la Ville D149	
11	10,0	2,6		A gauche 	Bullion D906	
12	10,2	200m		A droite 	Bullion D149	
13	11,2	1,0	La ferme du bout des près	2^{ème} sortie 	Bullion D149	
14				Tout droit 	Bullion D149	
15	16,1	4,9	Bullion		D149	



Étape	Distance cumulée en Km	Distance Intermédiaire en Km	Lieu	Orientation	Direction	Photo
16	17,0	900m	Bullion	A gauche 	Rochefort en Yvelines D132	
17	17,2	200m	 Rue de la Gare	Tout droit 	Rochefort en Yvelines D149	
18	20,3	3,1		A droite 	Dourdan D988	
19	21,5	1,2		Tout droit 	Dourdan D988	
20	21,9	400m		2ème sortie 	Dourdan D149	
21	23,4	1,5		2ème sortie 	Dourdan D149	
22	23,6	250m		2ème sortie 	Dourdan D149	
23	26,0	2,4	 Rue de la Gare	A droite 	St Arnoult D836	

Le Mesnil Saint Denis -> Dampierre -> Senlisse ->
 Bullion -> Rochefort en Yvelines -> forêt de Dourdan



Étape	Distance cumulée en Km	Distance Intermédiaire en Km	Lieu	Orientation	Direction	Photo
24				Tout droit 	St Arnoult D836	
25	27,1	1,1		A gauche 	Route forestière de la Jumelle	
26	28,0	900m	Forêt de Dourdan carrefour de Nemours-Dourdan 		Carrefour de Nemours-Dourdan 	

