

Parcours


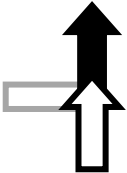

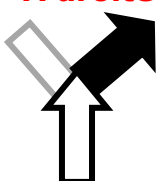

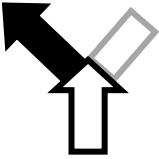

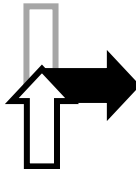

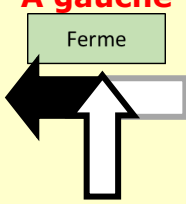
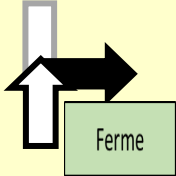


Le Mesnil Saint Denis → Chevreuse → Saint Rémy les Chevreuse →
Les Molières → château de Breteuil

(19,5 km)



Étape	Distance cumulée en Km	Distance Intermédiaire en Km	Lieu	Orientation	Direction	Photo
1	0,0	0,0	PARKING Mettre compteur à 0	A droite 	Le Mesnil Saint Denis (centre) D58 rue Henri Husson	
2			Le Mesnil Saint Denis	A droite 	Chevreuse D13	
3	4,2	4,2		3ème sortie 	Chevreuse D13	
4	7,8	3,6	Chevreuse	Tout droit 	Rambouillet	
5			Chevreuse	A droite 		
6	8,1	300m	Chevreuse	2ème sortie 	Saint Rémy	
7	10,6	2,5	Saint Rémy les Chevreuse	A droite 	Les Molières D938	

Le Mesnil Saint Denis → Chevreuse → Saint Rémy les Chevreuse →
 Les Molières → château de Breteuil

Étape	Distance cumulée en Km	Distance Intermédiaire en Km	Lieu	Orientation	Direction	Photo
8	11,3	700m	Saint Rémy les Chevreuse	Tout droit 	Les Molières D838	
9	14,6	3,3	Les Molières	Tout droit 	Cernay la Ville D838	
10	14,9	300m	Les Molières	A droite 	Cernay la Ville D40	
11	15,1	200m	Les Molières	A gauche 	Cernay la Ville D40	
12	18,3	3,1		A droite 	Château de Breteuil	
13	18,7	400m		A gauche 	Château de Breteuil	
14	18,8	100m		A droite 	Château de Breteuil	
15	19,5	700m	 Château de Breteuil	PARKING 	Château de Breteuil	