

Parcours

Le Mesnil Saint Denis → Saint Lambert des Bois → Milon la Chapelle
 → Saint Rémy les Chevreuse → Magny les Hameaux
 → Buloyer → Granges de Port Royal






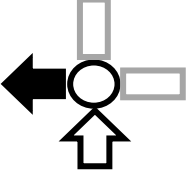


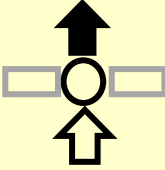

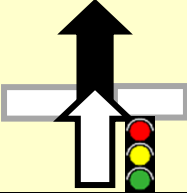





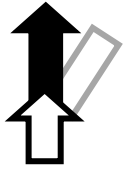

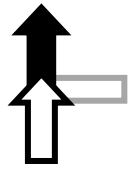

(23,7 km)

Étape	Distance cumulée en Km	Distance Intermédiaire en Km	Lieu	Orientation	Direction	Photo
1	0,0	0,0	 Mettre compteur à 0	A droite 	Le Mesnil Saint Denis (centre) D58 rue Henri Husson	
2			Le Mesnil Saint Denis	A droite 	Chevreuse D13	
3	4,2	4,2	Carrefour Saint Laurent 	3ème sortie 	Versailles D91	
4				Tout droit 	Versailles D91	
5	6,7	2,5		A droite 	Saint Lambert des Bois D46	
6			Saint Lambert des Bois	Tout droit 	Chevreuse D46	
7			Milon la Chapelle	Tout droit 	Milon la Chapelle D46	

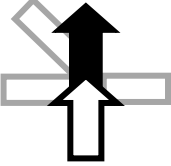





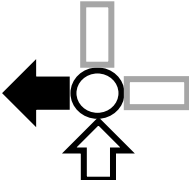








Le Mesnil Saint Denis → Saint Lambert des Bois → Milon la Chapelle
 → Saint Rémy les Chevreuse → Magny les Hameaux – Buloyer → Granges de Port Royal

Étape	Distance cumulée en Km	Distance Intermédiaire en Km	Lieu	Orientation	Direction	Photo
8	10,9	3,2	Milon la Chapelle	Tout Droit 	Saint Remy les Chevreuse D46	
9			Chevreuse	Tout Droit 	Saint Remy les Chevreuse D46	
10	12,4	1,5	Chevreuse	A gauche 	Saint Remy les Chevreuse D51	
11			Ferme du Rhodon 	Tout droit 	Saint Remy les Chevreuse D51	
12			Saint Remy les Chevreuse	virage à droite 	Saint Remy les Chevreuse D51	
13	14,0	1,6	Saint Remy les Chevreuse 	2 ^{ème} sortie 	Versailles Centre-Ville D906	
14		150 m	Saint Remy les Chevreuse 	2 ^{ème} sortie 	Versailles D906	
15	14,4	250 m	Saint Remy les Chevreuse 	2 ^{ème} sortie 	Magny les Hameaux D938	

Le Mesnil Saint Denis → Saint Lambert des Bois → Milon la Chapelle
 → Saint Rémy les Chevreuse → Magny les Hameaux – Buloyer → Granges de Port Royal

Étape	Distance cumulée en Km	Distance Intermédiaire en Km	Lieu	Orientation	Direction	Photo
16			cote route de Versailles 	Tout droit 	Magny les Hameaux D938	
17	16,5	2,1		3ème sortie 	Site de Port Royal D195	
18		400 m		2ème sortie 	Site de Port Royal D195	
19		350 m	Magny les Hameaux	Tout droit 	Site de Port Royal D195	
20		300 m	Magny les Hameaux	2ème sortie 	Site de Port Royal D195	
21	17,7	200 m	Magny les Hameaux	2ème sortie 	Site de Port Royal D195	
22	19,9	2,2		Tout droit 	D195	
23		350 m		Tout droit 	D195	

Le Mesnil Saint Denis → Saint Lambert des Bois → Milon la Chapelle
 → Saint Rémy les Chevreuse → Magny les Hameaux – Buloyer → Granges de Port Royal

Étape	Distance cumulée en Km	Distance Intermédiaire en Km	Lieu	Orientation	Direction	Photo
24	21,3	1,4	Romainville	Tout droit 	D195	
25	22,4	1,1	Ferme de Buloyer 	Virage à gauche puis à Droite 	D195	
26	22,9	500m		3 ^{ème} sortie 	Le Mesnil Saint Denis D91	
27	23,2	300m	Granges de Port Royal 	A droite		Granges de Port Royal 
28				Tout droit 	Granges de Port Royal	
29	23,7	500m				Granges de Port Royal 